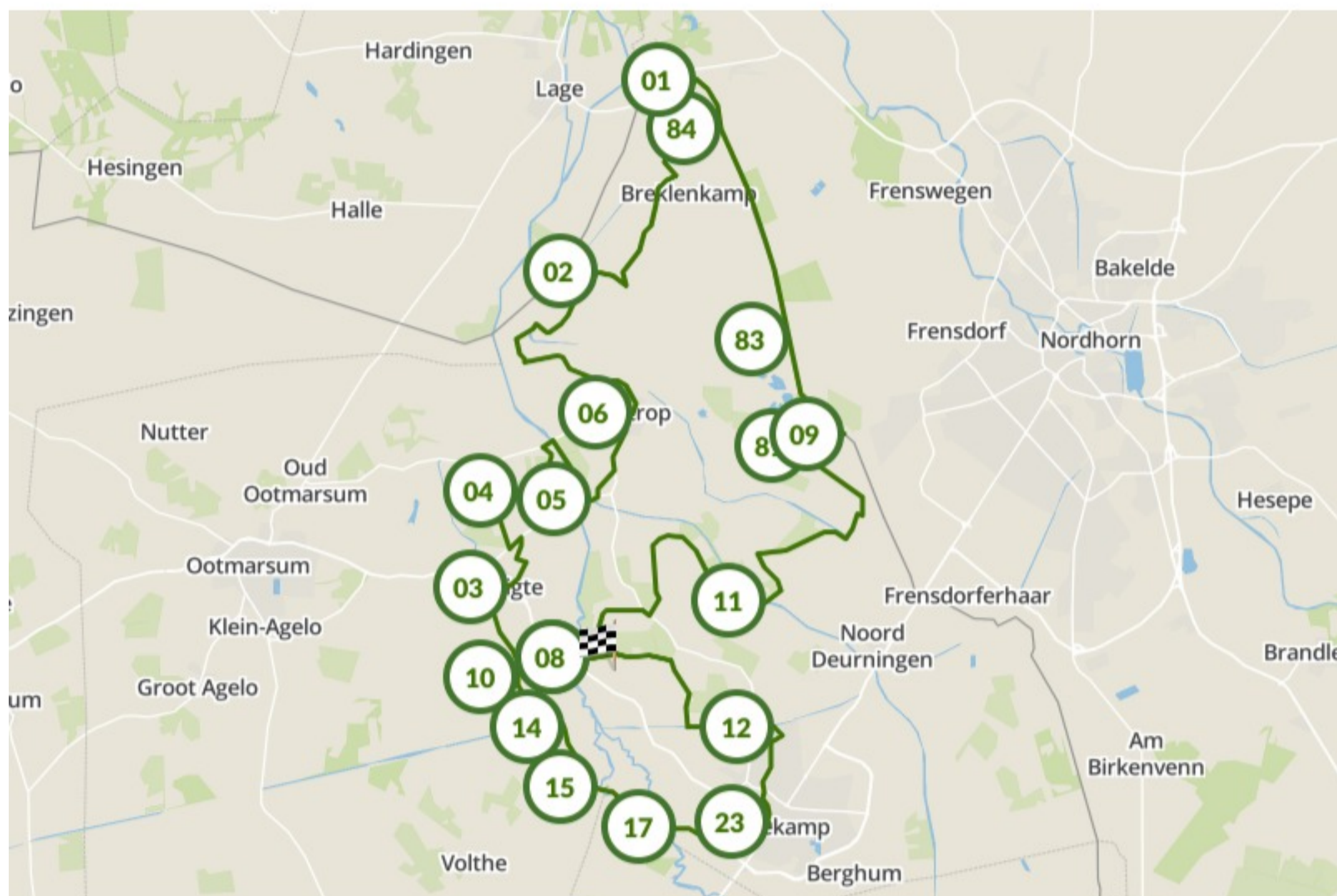


# Fietsroute De omgeving van kunstschilder Jongkind

## Tilligte, Lattrop, Breklenkamp

Kunstschilder Johan Barthold Jongkind groeide op in het dorpje Lattrop. Onderweg kom je langs verschillende plekken waar Jongkind in zijn jongere jaren heeft geleefd. Ook fiets je langs het grondgebied van zijn ouderlijk huis, dat helaas enige tijd geleden is afgebroken. Ter ere van deze schilder is op de plek van het ouderlijk huis een speciaal monument geplaatst, het Jongkindmonument. Tip: loop het huisje in om alles te lezen over het leven van Jongkind. Op de fietsroute kom je langs een aantal molens; de Oortmanmolen, Westerveld molen en de watermolens van Singraven. De eerste twee zijn al meer dan 150 jaar oud en kent daarmee een rijke (woon)geschiedenis. Naast de 'normale' molens zijn bij het Landgoed van Singraven ook diverse watermolens te bekijken. Nederland heeft met betrekking tot water al veel knappe prestaties geleverd. Eén daarvan is het bouwen van het Schuivenhuisje om rivier de Dinkel van genoeg water te voorzien. Bij knooppunt 01 krijg je een notificatie om richting het dorpje Lage te gaan. Dit dorp ligt net over de Grens van Duitsland. Het start- en eindpunt van deze fietsroute is bij Kleinschalig Hotel Mössems, in het gezellige Denekamp. Start uitgerust op na een overnachting bij het knusse hotel. Vergeet na afloop niet een specialiteit van de theeschenkerij uit te proberen.



### Routebeschrijving

Afstand

Totale afstand



Start: Ahuisweg 1, 7591 PL Denekamp

40.2 KM

Van **08** naar **11**

4701.3 M

4.7 KM







Neem Ahuisweg in noordelijke richting

1.2 KM



Ga rechts naar Lattroppestraat

130 M

	Ga links naar Brookhaasweg	1 KM	
	Ga rechts naar Bonkenbroekweg	1.8 KM	
	Ga links naar Johanninksweg	477 M	
	Je bent nu bij knooppunt 11	0 M	
	Van <b>11</b> naar <b>81</b>	3968.6 M	4 KM
	Neem Johanninksweg in noordoostelijke richting	251 M	
	Ga linksaf naar Korenmorsweg	609 M	
	Ga rechts naar Delengoorweg	1.8 KM	
	Ga links naar Dennenweg	1.3 KM	
	Je bent nu bij knooppunt 81	0 M	
	Van <b>81</b> naar <b>9</b>	529.8 M	0.5 KM
	Neem Frensdorferweg in noordoostelijke richting	529 M	
	Je bent nu bij knooppunt 9	0 M	
	Van <b>9</b> naar <b>83</b>	1609.4 M	1.6 KM
	Neem Grenzpfad in noordwestelijke richting	1.6 KM	
	Je bent nu bij knooppunt 83	0 M	
	Van <b>83</b> naar <b>84</b>	3104.5 M	3.1 KM
	Neem Grenzpfad in noordelijke richting	3.1 KM	
	Je bent nu bij knooppunt 84	0 M	

Van **84** naar **1**

810.5 M

0.8 KM

Neem Grenzpfad in noordelijke richting

810 M

Je bent nu bij knooppunt 1

1 M


Van **1** naar **2**

3883.6 M

3.9 KM

Vertrek in zuidwestelijke richting


10 M

 Links aanhouden naar Noordweg

908 M

 Ga links naar Rotmanweg


695 M

 Ga rechts naar Schabosweg

537 M

 Ga rechtdoor naar Hoofdstraat

1.3 KM

 Rechtsaf naar Jonkershoesweg

453 M

Je bent nu bij knooppunt 2

0 M


Van **2** naar **06**

4058.1 M

4.1 KM

Neem Jonkershoesweg in zuidwestelijke richting

2 KM

 Ga links naar Spiekweg

1.3 KM

 Ga rechtdoor naar Dorpsstraat

730 M

Je bent nu bij knooppunt 06

0 M

Van **06** naar **05**

1604.3 M

1.6 KM

Neem Ottershagenweg in noordwestelijke richting



126 M

 Ga links naar Hoonhorst

295 M

 Ga rechts naar Dorpsstraat 1.2 KM

Je bent nu bij knooppunt 05 0 M



Van  naar  2438.6 M 2.4 KM

Vertrek in noordwestelijke richting 1 KM


 Ga links naar Ottershagenweg 168 M

 Ga links naar Gruttoweg 1.3 KM

Je bent nu bij knooppunt 04 1 M

Van  naar  2172.3 M 2.2 KM



Neem Kerspelweg in zuidwestelijke richting 250 M

 Ga links naar Vollenhoekweg 784 M

 Ga links naar Frensdorferweg 691 M

 Ga rechts naar Kerkweg 447 M

Je bent nu bij knooppunt 03 0 M


Van  naar  1654.9 M 1.7 KM






Neem Ootmarsumsestraat in noordwestelijke richting 171 M

 Ga rechtdoor naar Hunenborgseweg 286 M

 Ga links naar Damweg 1.2 KM

Je bent nu bij knooppunt 10 0 M

Van  naar  1045.2 M 1 KM

Neem Damweg in zuidelijke richting	1 KM	
Je bent nu bij knooppunt 14	1 M	
Van <b>14</b> naar <b>15</b>	994.7 M	1 KM
Neem Schiphorstdijk in zuidelijke richting	995 M	
Je bent nu bij knooppunt 15	0 M	
Van <b>15</b> naar <b>17</b>	1251.1 M	1.3 KM
Neem Schiphorstdijk in oostelijke richting	1 KM	
 Ga rechtdoor naar Molendijk	205 M	
Je bent nu bij knooppunt 17	1 M	
Van <b>17</b> naar <b>23</b>	1395.1 M	1.4 KM
Neem Molendijk in oostelijke richting	1.2 KM	
 Ga rechtdoor naar Lange Voor	219 M	
Je bent nu bij knooppunt 23	0 M	
Van <b>23</b> naar <b>12</b>	1552.8 M	1.6 KM
Neem Grotestraat in noordwestelijke richting	59 M	
 Ga rechtdoor naar Brinkstraat	422 M	
 Ga rechtdoor naar Veldkampsweg	772 M	
 Rechts aanhouden naar de Havik	300 M	
Je bent nu bij knooppunt 12	0 M	


Van **12** naar **08**

3449.1 M

3.4 KM

Neem Brandehofweg in westelijke richting

176 M

 Ga rechtsaf naar Lattroppestraat

34 M

 Ga linksaf naar Nosseltweg

1 KM

 Ga rechts naar Westerhoekweg

1 KM

 Ga links naar Penninksbrugweg

1.2 KM

Je bent nu bij knooppunt 08

0 M

Fiets deze route met onze gratis Fietsroute App!

